

BIKE- ABENTEUER ODENWALD

A photograph of two cyclists riding on a gravel path through a forest. The cyclist on the left is wearing a green jacket and a blue helmet, while the cyclist on the right is wearing an orange jacket and a blue helmet. Sunlight filters through the trees, creating a hazy atmosphere. A large green oval is overlaid on the bottom left of the image.

*Die besten Touren
im Naturpark*



NATURPARK
Neckartal-Odenwald



INHALT

Vielfalt mit dem Rad entdecken	4
beWild – bewusstWild.....	5

MOUNTAINBIKE 6

Wh1 Weinheimer Tour	7
Hs1 Heiligkreuzsteinacher Tour	8
Wf1 Wilhelmsfelder Tour.....	9
Sö1 Schönaauer Tour.....	10
Ng1 Neckargemünder Tour.....	11
Hd1 Heidelberger Tour	12
Gb1 Gaibinger Tour	13
Hb1 Hirschberger Tour.....	14
Ng2 Neckargemünder Tour.....	15
Eb1 MTB-Rundstrecke	16
Eb2 MTB-Freizeitrunde	17
Eb3 MTB-Enduro-Runde	18
Do1 Steinbrecher Trail.....	19
Ha1 Hardheimer Tour	20
Neue Touren im Naturpark	21

GRAVELBIKE 22

Et.1 Weinheim-Neckargemünd.....	23
Et.2 Neckargemünd-Wagenschwend. 24	
Et.3 Wagenschwend-Walldürn.....	25
Et.1 Mannheim-Neckargemünd	26
Et.2 Neckargemünd-Heilbronn	27

HANDBIKE 28

1 Runde Lobbach	29
2 Lobbach-Schönbrunn.....	30
3 Lobbach-Reichartshausen	31
4 Sportliche Dilsberg-Runde.....	32
5 Lobbach-Neckargemünd	33

Impressum.....	34
----------------	----

VIelfalt mit dem RAD ENTDECKEN



*Rücksicht zeigen.
Natur leben.*

Von Trails bis Schotterpassagen – bei uns im Naturpark warten abwechslungsreiche Strecken für Mountainbikes, Gravelbikes und E-Mountain-Handbikes. Jede Tour bietet sportliche Herausforderung und beeindruckende Landschaftserlebnisse. Für ein gutes Miteinander beachte die DIMB Trail-Rules und sei bewusstWild unterwegs:

TRAIL-RULES:

- 1.** Fahre nur auf Wegen.
- 2.** Hinterlasse keine Spuren! Stelle deine Fahrweise auf den Untergrund und die Wegebeschaffenheit ein.
- 3.** Halte dein Mountainbike/Gravelbike unter Kontrolle! Passe deine Geschwindigkeit der jeweiligen Situation an.
- 4.** Respektiere andere Naturnutzende! Mache dich freundlich und rechtzeitig bemerkbar.
- 5.** Nimm Rücksicht auf Tiere! Verlasse zur Dämmerung den Wald, um sie bei der Nahrungsaufnahme nicht zu stören.
- 6.** Plane im Voraus! Prüfe deine Ausrüstung, schätze deine Fähigkeiten ein und wähle entsprechend deine Tour aus.



Ein MTB-TRAIL durchs Schlafzimmer?

Mit dem Bike in der Natur unterwegs – das begeistert und hält fit! Für uns Menschen eine Freizeitaktivität, für Wildtiere aber ist die Natur Lebensgrundlage! Ändere doch mal deine Perspektive und stell dir vor, dass Wald und Wiesen auch immer die Ess-, Schlaf- und Kinderzimmer von Wildtieren sind. Genau wie wir Menschen brauchen Tiere auch einen Platz, an dem sie ungestört sein können.

DANKE, dass du dich im Lebensraum der Wildtiere verantwortungsvoll verhältst und ...

- 1.** auf den Wegen bleibst.
Das gilt auch für deinen Hund.
- 2.** Dämmerung und Nachtzeiten meidest.
- 3.** auf geschützte Bereiche achtest.

Lass dich vom Leben der Wildtiere begeistern und bekenne auch du dich bewusstWild!

Weitere Infos unter www.bewusstWild.de



MOUNTAINBIKE



NATUR SPÜREN. TRAILS ERLEBEN.

Entlang der Bergstraße wartet ein ausgeschildertes Mountainbike-Netz auf dich – ideal für sportliche Touren. Ob auf breiten Forstwegen oder naturnahen Pfaden: Touren-, Cross-Country- und Marathon-Bikende fühlen sich hier genauso wohl wie Gravel-Fans.

Für alle, die den Nervenkitzel suchen, gibt's neue Rundstrecken in Dossenheim, Eberbach und Hardheim – mit extra hohem Singletrail-Anteil. Perfekt für alle, die Technik, Flow und Abwechslung lieben.

Wh1

WEINHEIMER-TOUR





SCHWER

🕒 03:44

↔ 42,5 km

↗ 1.070 m

Weit schweift der Blick vom Odenwald bis zum Pfälzerwald, über moderate Anstiege und ruhige Waldwege. Ein Abstecher zur Wachenburg lohnt sich – zum Abschluss lockt die Altstadt mit guter Einkehr.

-  Schwere Mountainbike-Tour. Sehr gute Kondition erforderlich. Fortgeschrittene Fahrtechnik nötig.
-  Lützelsachsen, Wanderparkplatz am Sportschützenverein
-  Weinheim Hauptbahnhof
-  Wachenburg, Ruine Windeck, Weinheimer Altstadt, Exotenwald



Alle Details zur Tour gibt's auf Komoot



Hs1

HEILIGKREUZ-STEINACHER TOUR

MITTELSCHWER

🕒 02:31 ↔ 29,6 km ↗ 680 m

Abwechslungsreiche Strecke auf gut befahrbaren Wald- und Wirtschaftswegen, vorbei an alten Ruinen und stillen Höfen. Ein Ort zum Durchatmen und Auftanken. Der Ort Heiligkreuzsteinach lädt zur Pause ein.



Alle Details zur Tour gibt's auf Komoot



Mittelschwere Mountainbike-Tour. Gute Grundkondition erforderlich. Fortgeschrittene Fahrtechnik nötig.



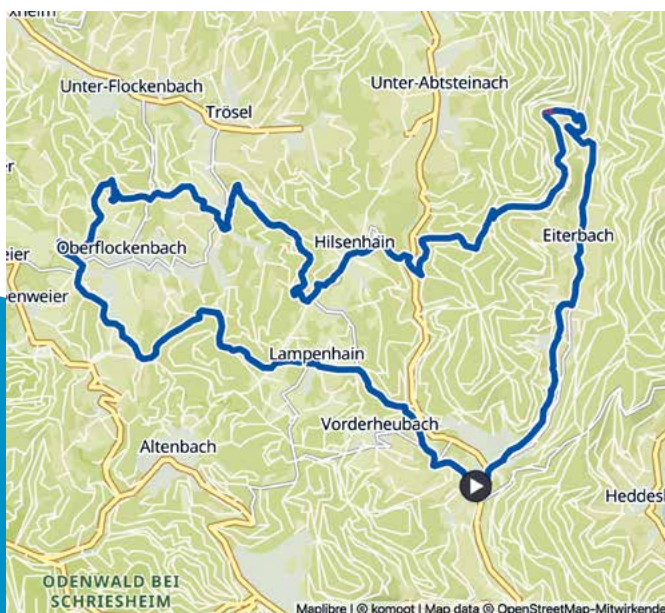
Heiligkreuzsteinach, Wanderparkplatz Emigtal



Neckarsteinach Bahnhof



Ruine Waldeck, Stiefelhütte, Ruine Lichtenklinger Hof



Wf1

WILHELMSFELDER TOUR

MITTELSCHWER

🕒 02:16 ↔ 25,8 km ↗ 720 m

Über das Eichköpfel, durch das Grün am Kipfelbach, wartet die Stadt Schönau mit verwinkeltem Charme. Zum Schluss belohnt der Teilschikturm – hier oben schweift der Blick weit über den Odenwald.



Alle Details zur Tour gibt's auf Komoot



Mittelschwere Mountainbike-Tour. Gute Grundkondition erforderlich. Fortgeschrittene Fahrtechnik nötig.



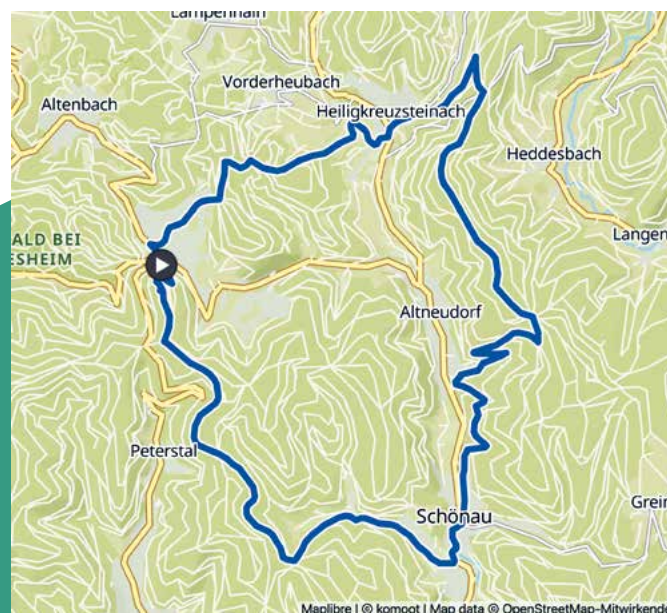
Wilhelmsfeld, Wanderparkplatz Hexenbesen



Heidelberg-Schlierbach/ Ziegelhausen Bahnhof



Historische Altstadt Schönau, Teilschikturm



SCHÖNAUER TOUR

MITTELSCHWER

⌚ 02:24 ↔ 27,7 km ↗ 760 m

Auf dieser Tour werden die Anstiege auf die Odenwälder Höhen mit wunderschönen Ausblicken ins Neckartal sowie in den Odenwald belohnt. Der Weiße Stein ist topografischer und visueller Höhepunkt und lädt zur Pause ein.



Alle Details
zur Tour gibt's
auf Komoot



Mittelschwere Mountainbike-Tour.
Gute Grundkondition erforderlich.
Fortgeschrittene Fahrtechnik nötig.



Schönau, Wanderparkplatz Feuersteinkopf
Alternativ: Ziegelhausen Peterstal

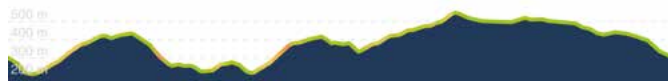


Heidelberg-Schlierbach/Ziegelhausen Bahnhof



Weißer Stein

5 km 10 km 15 km 20 km 25 km



Maplibre | © komoot | Map data © OpenStreetMap-Mitwirkende

NECKARGEMÜNDER TOUR

SCHWER

⌚ 05:07 ↔ 55,0 km ↗ 1.710 m

Kulturlandschaft trifft Trailspaß: Zwischen Stadt und Bergen wechseln sich Anstiege und Ausblicke ab. Vom Heiligenberg bis zum Königstuhl – diese Tour bietet Vielfalt auf kompaktem Raum.



Alle Details
zur Tour gibt's
auf Komoot



Schwere Mountainbike-Tour. Sehr gute
Kondition erforderlich. Fortgeschrittene
Fahrtechnik nötig.



Neckargemünd Friedhof
Alternativ: Heidelberg Altstadt

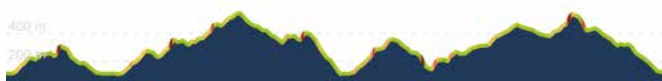


Neckargemünd Bahnhof
Alternativ: Heidelberg-Altstadt Bahnhof



Neckargemünder Altstadt, Heidelberger
Altstadt, Königstuhl, Weißer Stein

10 km 20 km 30 km 40 km 50 km



Maplibre | © komoot | Map data © OpenStreetMap-Mitwirkende

Hd1

HEIDELBERGER TOUR

SCHWER

⌚ 03:09 ↔ 34,5 km ↗ 1.090 m

Start am Heiligenberg, dann durch die Heidelberger Altstadtgassen hinauf auf den Königstuhl. Von dort geht es mit weiten Blicken zurück ins Neckartal – abwechslungsreich, aussichtsreich, lohnend.



Alle Details
zur Tour gibt's
auf Komoot



Schwere Mountainbike-Tour.
Sehr gute Kondition erforderlich.
Fortgeschrittene Fahrtechnik nötig.



Heidelberg Heiligenberg
Alternativ: Heidelberg Altstadt



Heidelberg-Altstadt Bahnhof,
Neckargemünd Bahnhof



Heiligenberg, Heidelberger Altstadt,
Königstuhl, Neckargemünder Altstadt

5 km 10 km 15 km 20 km 25 km 30 km



MTB Touren

Gb1

GAIBERGER TOUR

MITTELSCHWER

⌚ 01:54 ↔ 23,8 km ↗ 530 m

Rundtour mit abwechslungsreichem Geländeprofil. Zwei flowige Trailabschnitte, sonst befestigte Wege. Rückweg über Waldhilsbach mit schöner Waldpassage und wenigen Anstiegen.



Alle Details
zur Tour gibt's
auf Komoot



Mittelschwere Mountainbike-Tour.
Gute Grundkondition erforderlich.
Fortgeschrittene Fahrtechnik nötig.



Gaiberg, Wanderparkplatz Rohrbacher Weg
Alternativ: Neckargemünd Friedhof



Neckargemünd Bahnhof



Königstuhl, Neckargemünder Altstadt

5 km 10 km 15 km 20 km



MTB Touren

Hb1

HIRSCHBERGER TOUR

MITTELSCHWER

🕒 01:45 ↔ 19,1 km ↗ 510 m

Von der Bergstraße aus geht es bergauf, durch Wälder und über Trails mit Fernblick beim Ritschweiher. Ein kleiner Anstieg noch, dann rollt's zurück nach Leutershausen – intensiv und kompakt.



Alle Details zur Tour gibt's auf Komoot



Mittelschwere Mountainbike-Tour. Gute Grundkondition erforderlich. Fortgeschrittene Fahrtechnik nötig.



Leutershausen, Wanderparkplatz Kehrrang

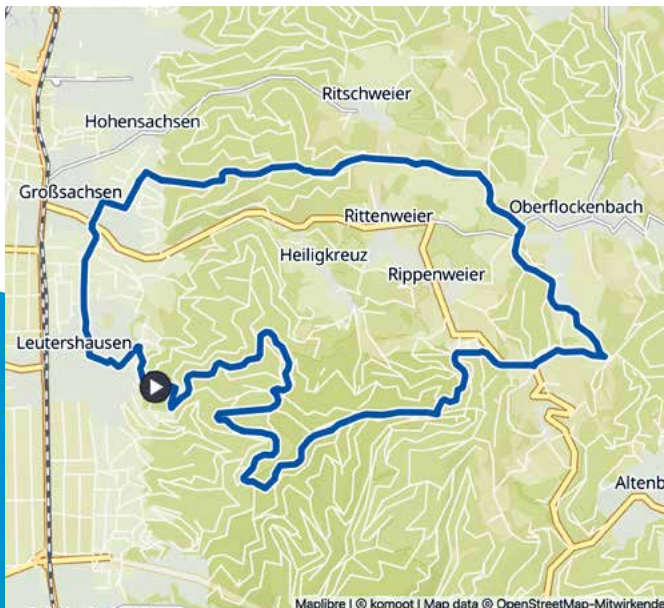


Leutershausen Bahnhof, Heddesheim-Hirschberg Bahnhof



Burgruine auf dem Schanzenköpfle, Schriesheimer Hütte

5 km 10 km 15 km



Maplibre | © komoot | Map data © OpenStreetMap-Mitwirkende

MTB Touren

Ng2

NECKARGEMÜNDER TOUR

MITTELSCHWER

🕒 02:28 ↔ 29,2 km ↗ 670 m

Ob Gravel oder MTB – die Runde bietet Ausblick, Anstieg und historische Momente. Zwischen Dilsberg, Neckargemünd Altstadt und Waldpfaden: ein idealer Mix aus Natur und Kultur.



Alle Details zur Tour gibt's auf Komoot



Mittelschwere Mountainbike-Tour. Gute Grundkondition erforderlich. Fortgeschrittene Fahrtechnik nötig.



Neckargemünd Altstadt



Neckargemünd Bahnhof



Neckargemünder Altstadt, Bergfeste Dilsberg, Tillystein

5 km 10 km 15 km 20 km 25 km



Maplibre | © komoot | Map data © OpenStreetMap-Mitwirkende

MTB Touren

Eb1

MTB- RUNDSTRECKE

MITTELSCHWER

⌚ 03:11 ↔ 35,4 km ↗ 860 m

Touren- oder Gravelrunde mit drei Hauptanstiegen: Bocksberg, Hebert und Scheuerberg. Lange Forstabfahrten – fordernd, aber technisch einfach. Optionale Trail-Abstecher im Bikeländ. Ideal für konditionsstarke Fahrende.



Mittelschwere Mountainbike-Tour. Gute Grundkondition erforderlich. Fortgeschrittene Fahrtechnik nötig.



Eberbach Altstadt



Eberbach Bahnhof



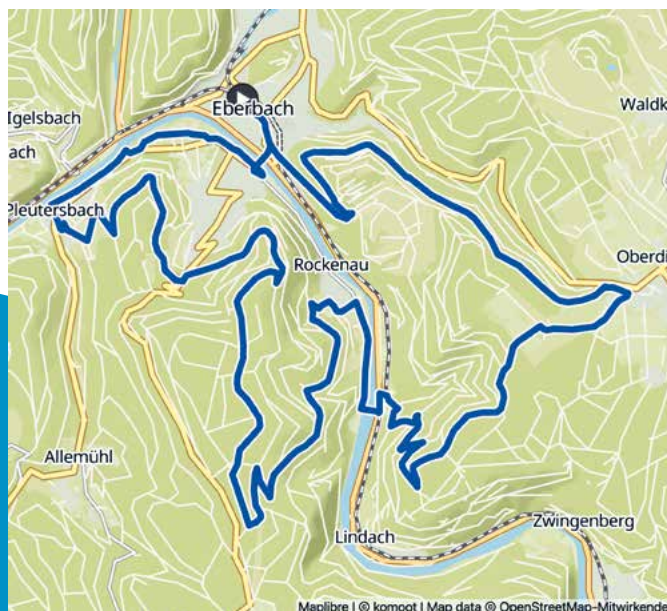
Heiligkreuz-Kirchlein, Ausblick Neckartal



Alle Details zur Tour gibt's auf Komoot



10 km 20 km 30 km



Maplibre | © komoot | Map data © OpenStreetMap-Mitwirkende

Eb2

MTB- FREIZEITRUNDE

SCHWER

⌚ 03:13 ↔ 34,3 km ↗ 930 m

Kombiniert Elemente aus Eb1 und Eb3: gut fahrbare Wege, optional mit Bikeländ-Trails. Ideal für flexible Tourenplanung. Drei Schleifen, drei Anstiege: Scheuerberg, Itterberg, Bocksberg – je mit flowiger Abfahrt.



Schwere Mountainbike-Tour. Sehr gute Kondition erforderlich. Fortgeschrittene Fahrtechnik nötig.



Eberbach Altstadt



Eberbach Bahnhof



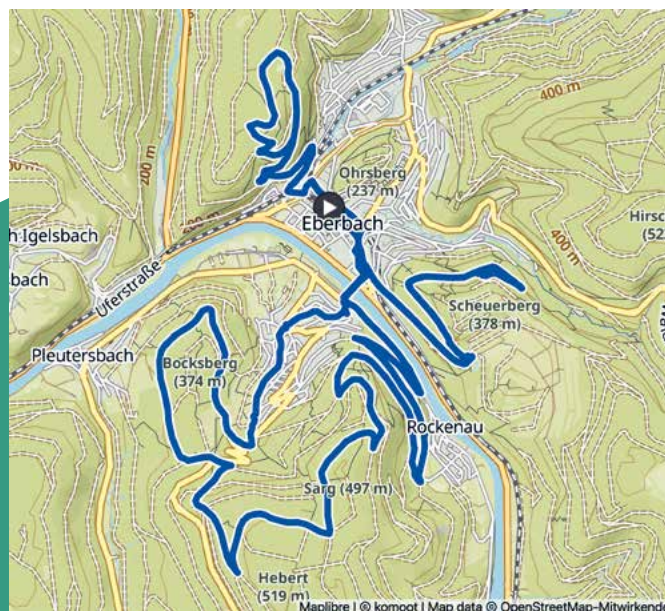
Flexible Anpassung der Tour durch Trails



Alle Details zur Tour gibt's auf Komoot



5 km 10 km 15 km 20 km 25 km 30 km



Maplibre | © komoot | Map data © OpenStreetMap-Mitwirkende

MTB- ENDURO-RUNDE

SCHWER ⌚ 04:52 ↔ 45,8 km ↗ 1.690 m

Anspruchsvolle Enduro-Runde über drei Schleifen – mit allen 12 Trails im Bikeländ Eberbach. Konditionell fordernd, maximal traillastig. Ideal für geübte Fahrer:innen mit Spaß an technischen Abfahrten.



Alle Details
zur Tour gibt's
auf Komoot



Schwere Mountainbike-Tour.
Sehr gute Kondition erforderlich.
Fortgeschrittene Fahrtechnik notwendig.



Eberbach Altstadt

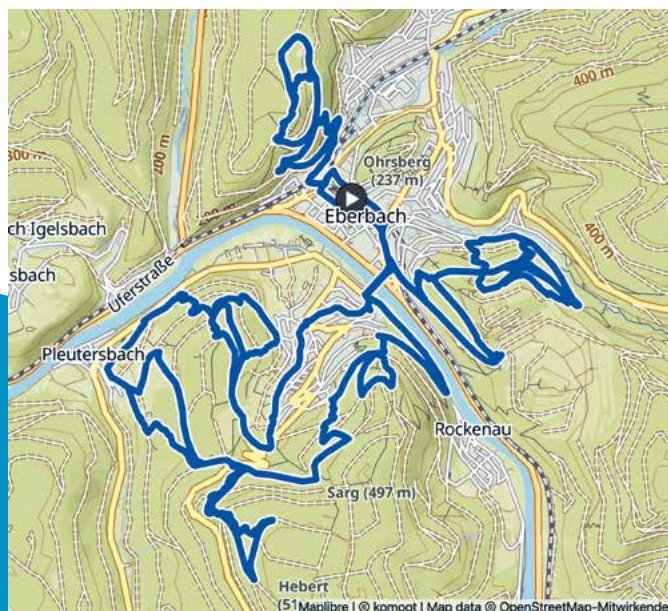


Eberbach Bahnhof



Alle Trails im Bikeländ Eberbach

10 km 20 km 30 km 40 km



STEINBRECHER TRAIL

MITTELSCHWER ⌚ 01:52 ↔ 18,6 km ↗ 610 m

Rundkurs bestehend aus sechs Trail-Abschnitten. Mischung aus Uphills, technisch einfachen Abfahrten und flowigen Passagen. Ideal für sportlich orientierte Bikende in naturnahem Gelände. Der Weiße Stein lädt zur Pause ein.



Alle Details
zur Tour gibt's
auf Komoot



Mittelschwere Mountainbike-Tour.
Gute Grundkondition erforderlich.
Fortgeschrittene Fahrtechnik nötig.



Dossenheim, Wanderparkplatz Drei Eichen



Dossenheim Bahnhof



Weißer Stein

5 km 10 km 15 km



MITTELSCHWER

⌚ 01:28 ↔ 16,4 km ↗ 380 m

Start in Hardheim, dann lockeres Einrollen bis zur Wolfgrubenhütte. Dort warten drei Abschnitte des Wolfstrails – mit steigender Schwierigkeit. Zwei Abschnitte des Margarethen-Trails bieten weitere Abfahrten. Rückfahrt über den Mühlenradweg nach Hardheim.



Alle Details
zur Tour gibt's
auf Komoot



Mittelschwere Mountainbike-Tour.
Gute Grundkondition erforderlich.
Fortgeschrittene Fahrtechnik nötig.



Hardheim Schlossplatz

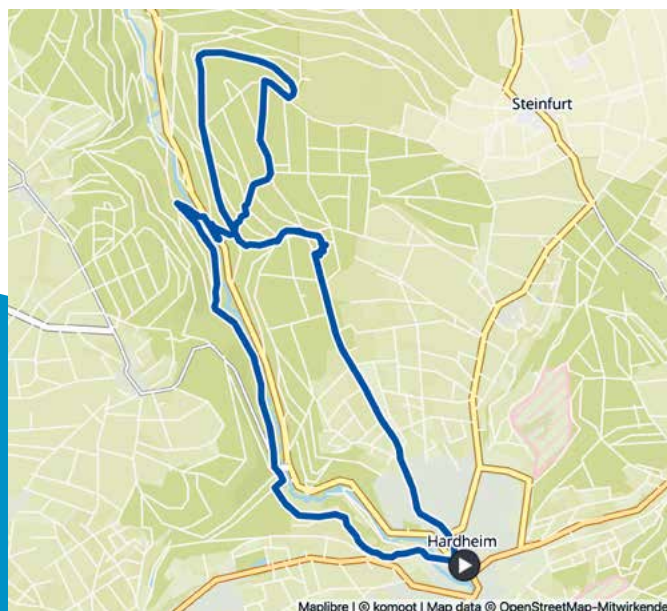


Walldürn Bahnhof



Erfatal, Wolfgrubenhütte

5 km 10 km 15 km



*Mit der Bahn
zu deinem Ride*



NEUE TOUREN. MEHR ERLEBEN.

Der Geo-Naturpark Bergstraße-Odenwald zählt zu Deutschlands abwechslungsreichsten MTB-Regionen. Über 34 frei zugängliche Rundstrecken bieten von entspannten Touren bis zu flowigen Trails alles – gut beschildert, GPS-verfügbar, landschaftlich reizvoll und auf der eigenen MTB-Homepage einsehbar.



ÖPNV NUTZEN. NATUR ERLEBEN.

Viele Mountainbike- und Gravelbike-Touren lassen sich gut mit der Bahn erreichen. Auch wenn es manchmal etwas länger dauert, beginnt die Erholung schon unterwegs: Landschaft genießen, keine Parkplatzsuche, und dabei einen Beitrag für Umwelt und Natur leisten. Alle Verbindungen gibt es unter bwegt-Fahrplanauskunft.

GRAVELBIKE



GRAVEL-GLÜCK IM NATURPARK.

Schotter, Asphalt, Waldwege – und ab und zu ein kleiner Trail: Diese bunte Mischung macht das Gravelbiken hier bei uns so besonders. Du radelst durch kühle, schattige Wälder, entlang des Neckars, vorbei an stolzen Burgen, blühenden Feldern und duftenden Streuobstwiesen. Das Naturpark-Crossing ist mit seinen 145 Kilometern von Weinheim bis Walldürn perfekt für eine 3-Tages-Tour. So kannst du den Naturpark von Ost nach West entdecken und in einem unserer Trekkingcamps übernachten.

Für noch mehr Abenteuer: Das große Naturparke-Gravel-Crossing führt dich auf 690 Kilometern von Mannheim bis Basel – quer durch vier Naturparke voller Vielfalt. Navigation? Ganz bequem digital. Und dein Abenteuer beginnt, sobald du in die Pedale trittst!

Etappe
1

WEINHEIM – NECKARGEMÜND





SCHWER

🕒 04:41

↔ 50,1 km

↗ 1.320 m

Panoramareiche Strecke über Teltschikturm, Heiligenberg und Königsstuhl. Asphalt, Schotter und Waldwege wechseln sich ab. Kulturelle Highlights und lange Abfahrten sorgen für Abwechslung – am Ende wartet Neckargemünd mit Altstadtflair.

-  Schwere Gravel-Tour. Sehr gute Kondition erforderlich.
-  Weinheim
-  Weinheim Hauptbahnhof
-  Teltschikturm, Heiligenberg, Heidelberger Altstadt, Königsstuhl, Neckargemünder Altstadt



Alle Details zur Tour gibt's auf Komoot



Etappe 2

NECKARGEMÜND – WAGENSCHWEND

SCHWER

🕒 05:54 ↔ 59,1 km ↗ 1.350 m

Waldwege, Weitblicke und ruhige Landschaft prägen diese Etappe. Streuobstwiesen, Quellen und Altstadtflair treffen auf knackige Anstiege – Pause und Entspannung bietet die Eberbacher Altstadt.



Alle Details zur Tour gibt's auf Komoot



Schwere Gravel-Tour.
Sehr gute Kondition erforderlich.



Neckargemünd

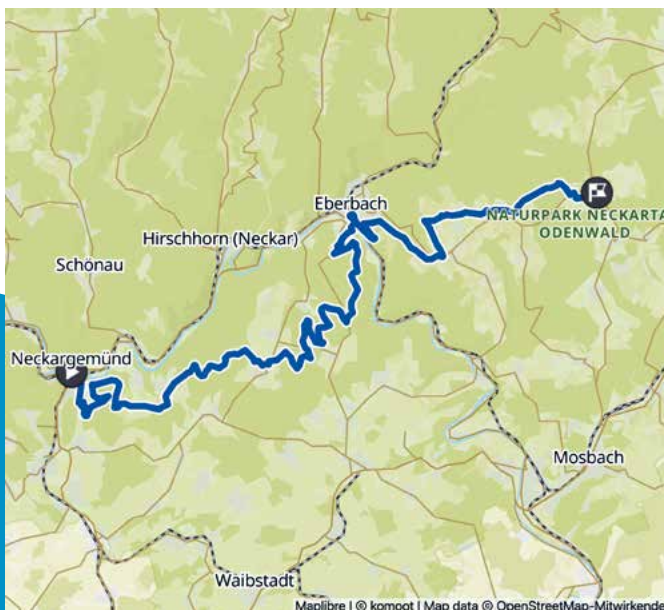


Neckargemünd Bahnhof



Blick auf Burg Dilsberg, Steinerne Tisch, Altstadt Eberbach

10 km 20 km 30 km 40 km 50 km



Maplibre | © komoot | Map data © OpenStreetMap-Mitwirkende

Etappe 3

WAGENSCHWEND – WALLDÜRN

MITTELSCHWER

🕒 02:58 ↔ 35,9 km ↗ 410 m

Die finale Etappe führt auf ruhigen Wegen durch Wiesen, Wälder und kleine Ortschaften. Wenige Höhenmeter und regionale Hofprodukte machen sie zum entspannten Ausklang der Gravelrunde.



Alle Details zur Tour gibt's auf Komoot



Mittelschwere Gravel-Tour.
Gute Grundkondition erforderlich.



Wagenschwend, Alternativ: Eberbach



Eberbach Bahnhof



Sauertal, Wallfahrtsbasilika Walldürn

10 km 20 km 30 km



Maplibre | © komoot | Map data © OpenStreetMap-Mitwirkende

Etappe 1

MANNHEIM – NECKARGEMÜND

SCHWER ⌚ 05:39 ↔ 66,2 km ↗ 1.480 m

Abwechslungsreiche Etappe über den Apfelblütenweg in die Höhen des Odenwalds mit Trails, Schotter und Fernblicken. Highlight ist der Königstuhl – die finale Abfahrt hinab ins Neckartal bietet puren Fahrspaß.



Alle Details zur Tour gibt's auf Komoot

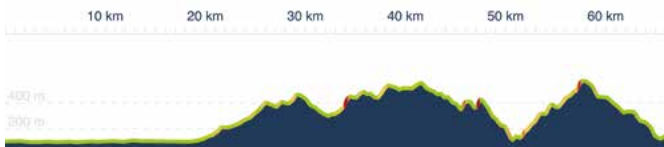


i Schwere Gravel-Tour. Sehr gute Kondition erforderlich.

📍 Mannheim

🚉 Mannheim Hauptbahnhof

📍 Apfelblütenweg, Teltschikturm, Heiligenberg, Heidelberger Altstadt, Königsstuhl, Neckargemünder Altstadt



Etappe 2

NECKARGEMÜND – HEILBRONN

SCHWER ⌚ 06:45 ↔ 82,3 km ↗ 1.260 m

Abwechslungsreiche Strecke durch den Kleinen Odenwald mit Burgenblick, Waldpassagen und Panorama. Die letzten Kilometer führen entspannt durchs Neckartal bis zum Etappenziel am Fluss.



Alle Details zur Tour gibt's auf Komoot

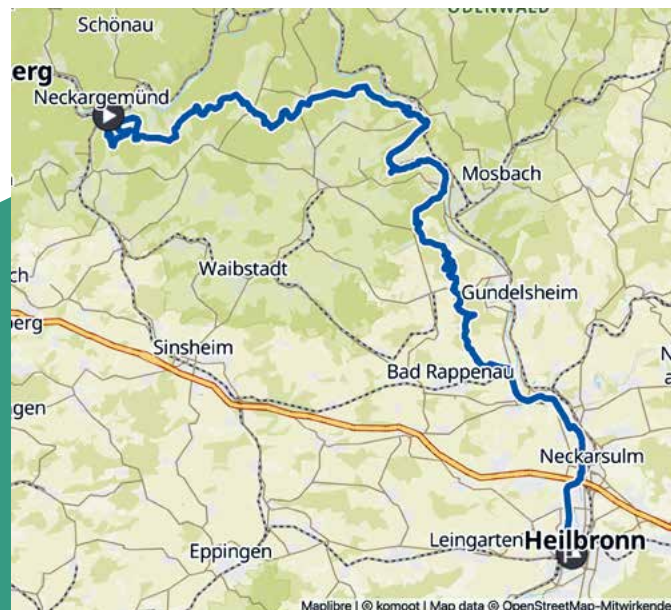


i Schwere Gravel-Tour. Sehr gute Kondition erforderlich.

📍 Neckargemünd

🚉 Neckargemünd Bahnhof

📍 Steinerne Tisch, Burgruine Minneburg



HANDBIKE



WEGE ENTDECKEN. RUHE FINDEN.

Fünf ausgeschilderte Rundstrecken mit Start an der Manfred-Sauer-Stiftung in Lobbach-Waldwimmersbach warten darauf, entdeckt zu werden.

Über Waldwege, Schotterpassagen und knackige Geländestücke geht's durch die abwechslungsreiche Landschaft des Naturparks. Die Touren sind ideal für sportlich ambitionierte Fahrende mit geländetauglichem E-Handbike und Fahrpraxis und lassen sich nach Lust und Laune kombinieren.

Tipp: Auch Gravelbikende und MTB-Fans kommen hier voll auf ihre Kosten.



RUNDE LOBBACH

LEICHT

⌚ 00:20

↔ 4,42 km

↗ 80 m

Kurze und ruhige Runde rund um Lobbach mit angenehmem Streckenprofil. Ideal für entspannte Ausfahrten, inklusive schöner Rastmöglichkeit an der Buchwaldhütte im Wald.



Leichte Handbike-Tour.

Gute Grundkondition erforderlich.
Technische Grundkenntnisse genügen.
4 km Schotter- oder Waldweg;
0,6 km Asphalt oder Straße



Lobbach-Waldwimmersbach



Buchwaldhütte



Alle Details
zur Tour gibt's
auf Komoot



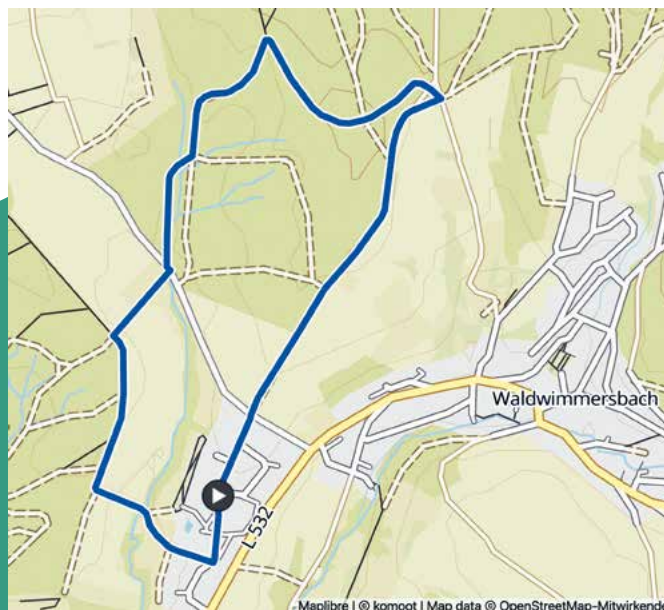
1 km

2 km

3 km

4 km

300 m
200 m



2 LOBBACH-SCHÖNBRUNN

MITTELSCHWER ⌚ 01:37 ↔ 19,5 km ↗ 400 m

Landschaftlich reizvolle Runde mit weiten Blicken über den Kraichgau und den Kleinen Odenwald. Der Mannbachbrunnen lädt zu einer kurzen Verschnaufpause unterwegs ein.

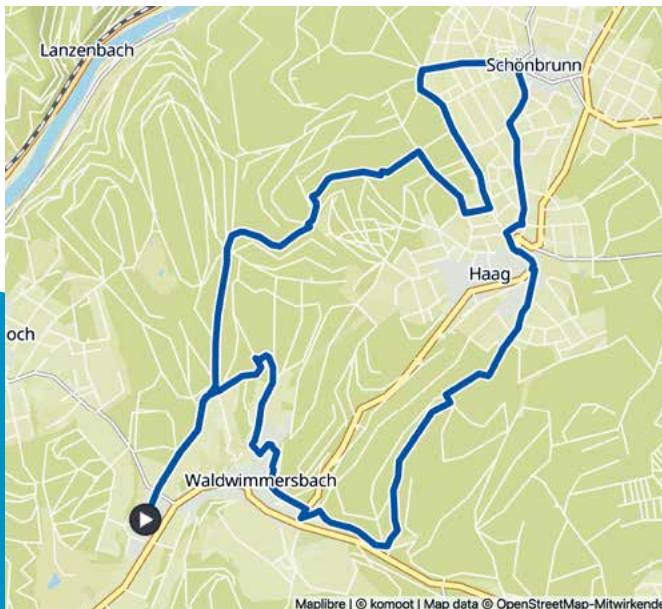
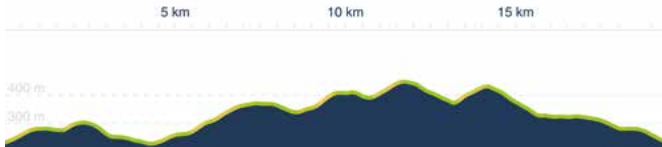
- i** Mittelschwere Handbike-Tour.
Gute Grundkondition erforderlich.
Fortgeschrittene Fahrtechnik nötig.
16,4 km Schotter- oder Waldweg;
3,6 km Asphalt oder Straße

- 📍** Lobbach-Waldwimmersbach

- 📍** Mannbachbrunnen, Ausblick auf Kraichgau und Kleinen Odenwald



Alle Details
zur Tour gibt's
auf Komoot



3 LOBBACH-REICHARTSHAUSEN

SCHWER ⌚ 02:23 ↔ 29,6 km ↗ 530 m

Schattige Forstwege und ruhige Passagen prägen diese naturnahe Route. Immer wieder bieten sich weite Ausblicke über Odenwaldhügel und Streuobstwiesen im Kraichgau.

- i** Schwere Handbike-Tour.
Sehr gute Grundkondition erforderlich.
Fortgeschrittene Fahrtechnik nötig.
26,8 km Schotter- oder Waldweg;
5 km Asphalt oder Straße

- 📍** Lobbach-Waldwimmersbach

- 📍** Helmstadt (Bargen) Bahnhof

- 📍** Mannbachbrunnen, Ausblick auf Kraichgau und Kleinen Odenwald



Alle Details
zur Tour gibt's
auf Komoot



4 SPORTLICHE DILSBERG-RUNDE

MITTELSCHWER ⌚ 01:17 ↔ 16,7 km ↗ 320 m

Konditionell fordernde Tour mit abwechslungsreichem Höhenprofil. Belohnt wird mit tollen Blicken auf Darsberg und Mückenloch sowie der Kapelle Dilsbergerhof.

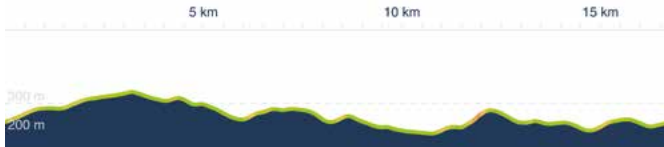
- i** Mittelschwere Handbike-Tour. Gute Grundkondition erforderlich. Fortgeschrittene Fahrtechnik nötig. 14,5 km Schotter- oder Waldweg; 1,5 km Asphalt oder Straße

📍 Lobbach-Waldwimmersbach

📍 Blick auf Darsberg, Kapelle Dilsbergerhof



Alle Details zur Tour gibt's auf Komoot



5 LOBBACH-NECKARGEMÜND

MITTELSCHWER ⌚ 02:09 ↔ 25,1 km ↗ 550 m

Abwechslungsreiche Strecke mit schönen Blickachsen über den Neckar. Unterwegs lohnen Stops an der Bockfelsenhütte, bei Dilsberg und in den Höhenlagen bei Neckargemünd.

- i** Schwere Handbike-Tour. Sehr gute Grundkondition erforderlich. Fortgeschrittene Fahrtechnik nötig. 24,6 Schotter- oder Waldweg; 1,5km Asphalt oder Straße

📍 Lobbach-Waldwimmersbach

📍 Neckargemünd Bahnhof

📍 Kapelle Dilsbergerhof, Bockfelsenhütte, Dilsberg



Alle Details zur Tour gibt's auf Komoot



IMPRESSUM

Herausgeber

Naturpark Neckartal-Odenwald
Kellereistr. 36, 69412 Eberbach
Tel. 0 62 71 / 94 22 75
E-Mail: info@np-no.de
www.naturpark-neckartal-odenwald.de

Layout

Oliver Melzer
Gestaltung & Illustration
63065 Offenbach
www.olivermelzer.de

Landkarten, Höhenprofile

© komoot GmbH
Kienberger Allee 4
12529 Schönefeld, Germany
www.komoot.de

Druck

D.O.G. Lokay GmbH & Co. KG
Königsberger Str. 3
64354 Reinheim
www.lokay.de

Bildrechte

Titelseite: LifeCycleMedia
Seite 2: Maren Kunkelmann
Seite 3: Maren Kunkelmann
Seite 3: LifeCycleMedia
Seite 3: Privat
Seite 6: Maren Kunkelmann
Seite 22: LifeCycleMedia
Seite 28: Privat
Seite 34: Privat
Seite 34: LifeCycleMedia
Seite 35: LifeCycleMedia
Seite 36: Maren Kunkelmann

Rad- und Mountainbikekarten

Noch mehr Orientierung gefällig?
Im Shop auf www.naturpark-neckartal-odenwald.de findet ihr detailliertes Kartenmaterial.

Öffentlicher Nahverkehr:

Wir empfehlen die Anreise mit dem öffentlichen Nahverkehr. Alle Verbindungen gibt es unter [bwgt-fahrplanauskunft](http://www.bwgt-fahrplanauskunft.de).



NEUE TOUREN. MEHR ERLEBEN.


Entdecke alle Neuigkeiten und Informationen rund um das Angebot von Mountainbike- und Gravelbikestrecken bei uns im Naturpark Neckartal-Odenwald! Alle neuen Touren und Details gibt's auf unserer Homepage und direkt im Komoot-Profil. Einfach reinschauen, Route wählen und losradeln!





DER NATURPARK NECKARTAL-ODENWALD

Reizvolle Flussläufe, sanfte Mittelgebirgshöhen und eine beeindruckende Vielfalt an Landschaften – das ist der Naturpark Neckartal-Odenwald. Tief eingeschnittene Täler, wilde Schluchten, bizarre Felsen und blühende Wiesen warten darauf, entdeckt zu werden. Ausgedehnte Wälder laden zum Wandern ein, während mittelalterliche Burgen, romantische Schlösser, charmante Dörfer und atemberaubende Aussichtspunkte perfekte Orte zum Verweilen bieten.

Gefördert durch  **Baden-Württemberg**
Ministerium für Ernährung,
Ländlichen Raum und Verbraucherschutz


NATURPARK
Neckartal-Odenwald


LFV Landes
Forst
Verwaltung
BW

Dieses Projekt wurde gefördert durch den Naturpark Neckartal-Odenwald mit Mitteln aus der Waldstrategie des Landes Baden-Württemberg.



In Kooperation mit:
NATURPARK NECKARTAL-ODENWALD E.V.
Kellereistraße 36, D - 69412 Eberbach
Tel 0 62 71 / 94 22 75, Fax 0 62 71 / 94 22 74
info@np-no.de
www.naturpark-neckartal-odenwald.de


**QUALITÄTS
NATURPARK**

Unsere Strategiepartner & Sponsoren:



**Odenwald
Treuhand**



BGV 
Badische Versicherungen